







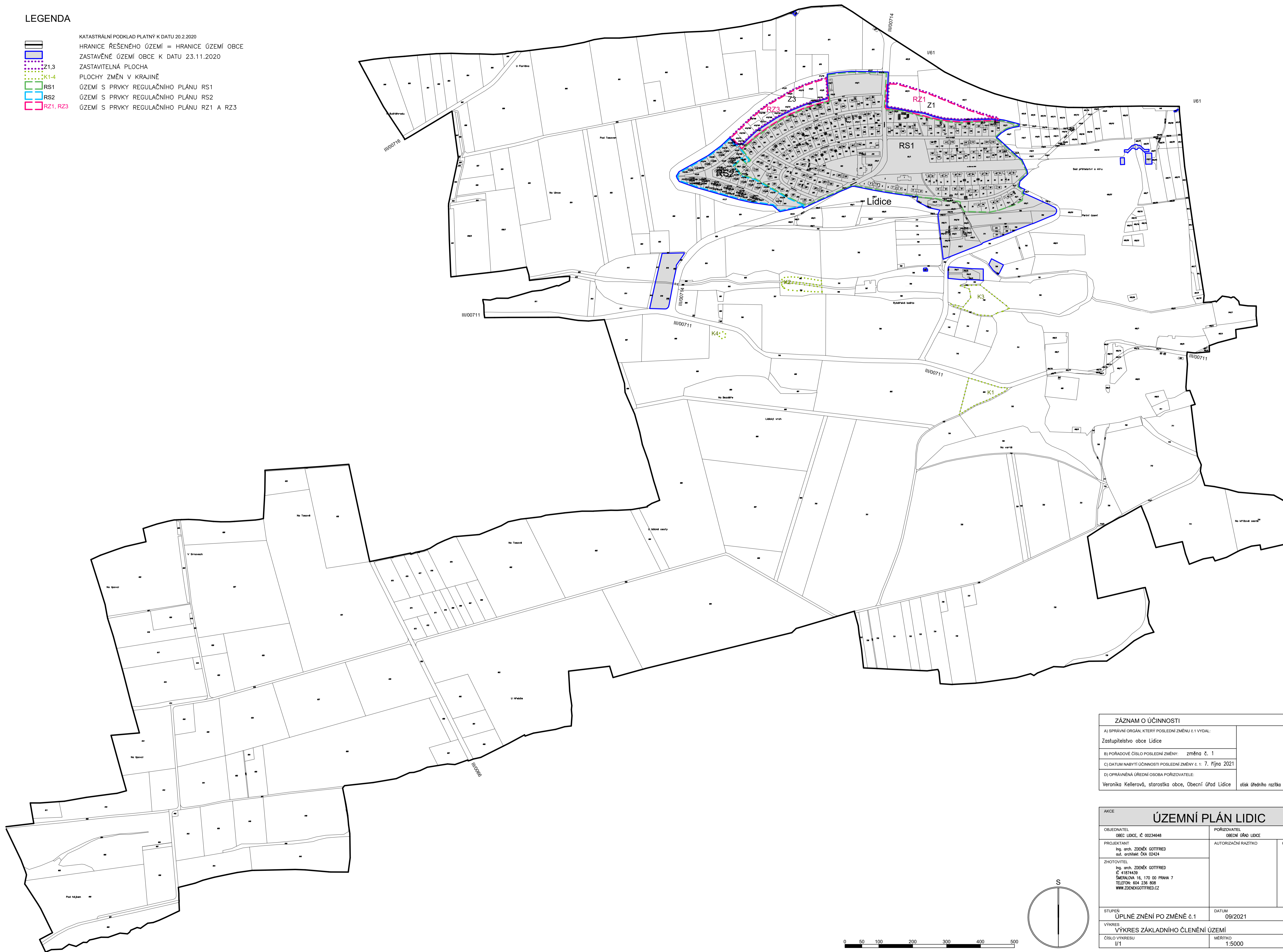


LEGENDA

-  KATASTRÁLNÍ PODKLAD PLATNÝ K DATU 20.2.2020
-  HRANICE ŘEŠENÉHO ÚZEMÍ = HRANICE ÚZEMÍ OBCE
-  ZASTAVĚNÉ ÚZEMÍ OBCE K DATU 23.11.2020
-  Z1,3 ZASTAVITELNÁ PLOCHA
-  K1-4 PLOCHY ZMĚN V KRAJINĚ
-  RS1 ÚZEMÍ S PRVKY REGULAČNÍHO PLÁNU RS1
-  RS2 ÚZEMÍ S PRVKY REGULAČNÍHO PLÁNU RS2
-  RZ1, RZ3 ÚZEMÍ S PRVKY REGULAČNÍHO PLÁNU RZ1 A RZ3



ZÁZNAM O ÚČINNOSTI	
A) SPRÁVNÍ ORGÁN, KTERÝ POSLEDNÍ ZMĚNU č.1 VYDAL:	Zastupitelstvo obce Lidice
B) POŘADOVÉ ČÍSLO POSLEDNÍ ZMĚNY:	změna č. 1
C) DATUM NABÝTÍ ÚČINNOSTI POSLEDNÍ ZMĚNY č. 1:	7. října 2021
D) OPRÁVNĚNÁ ÚŘEDNÍ OSOBA PORIZOVATELE:	Veronika Kellerová, starostka obce, Obecní úřad Lidice
	otisk úředního razítka

AKCE		
ÚZEMNÍ PLÁN LIDICE		
OBJEDNATEL OBEC LIDICE, IČ 00234648	POŘIZOVATEL OBECNÍ ÚŘAD LIDICE	ČÍSLO PÁRE
PROJEKTANT Ing. arch. ZDENĚK GOTTFRED aut. architekt ČKA 02424	AUTORIZAČNÍ RAZÍTKO	
ZHOTOVITEL Ing. arch. ZDENĚK GOTTFRED IČ 41874439 SMEŘALOVA 16, 170 00 PRAHA 7 TELEFON: 604 236 808 WWW.ZDENEKGOTTFRED.CZ		
STUPEŇ ÚPLNÉ ZNĚNÍ PO ZMĚNĚ č.1	DATUM 09/2021	
VÝKRES VÝKRES ZÁKLADNÍHO ČLENĚNÍ ÚZEMÍ		
ČÍSLO VÝKRESU I/1	MĚŘÍTKO 1:5000	

